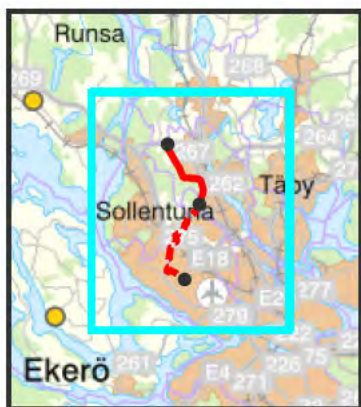


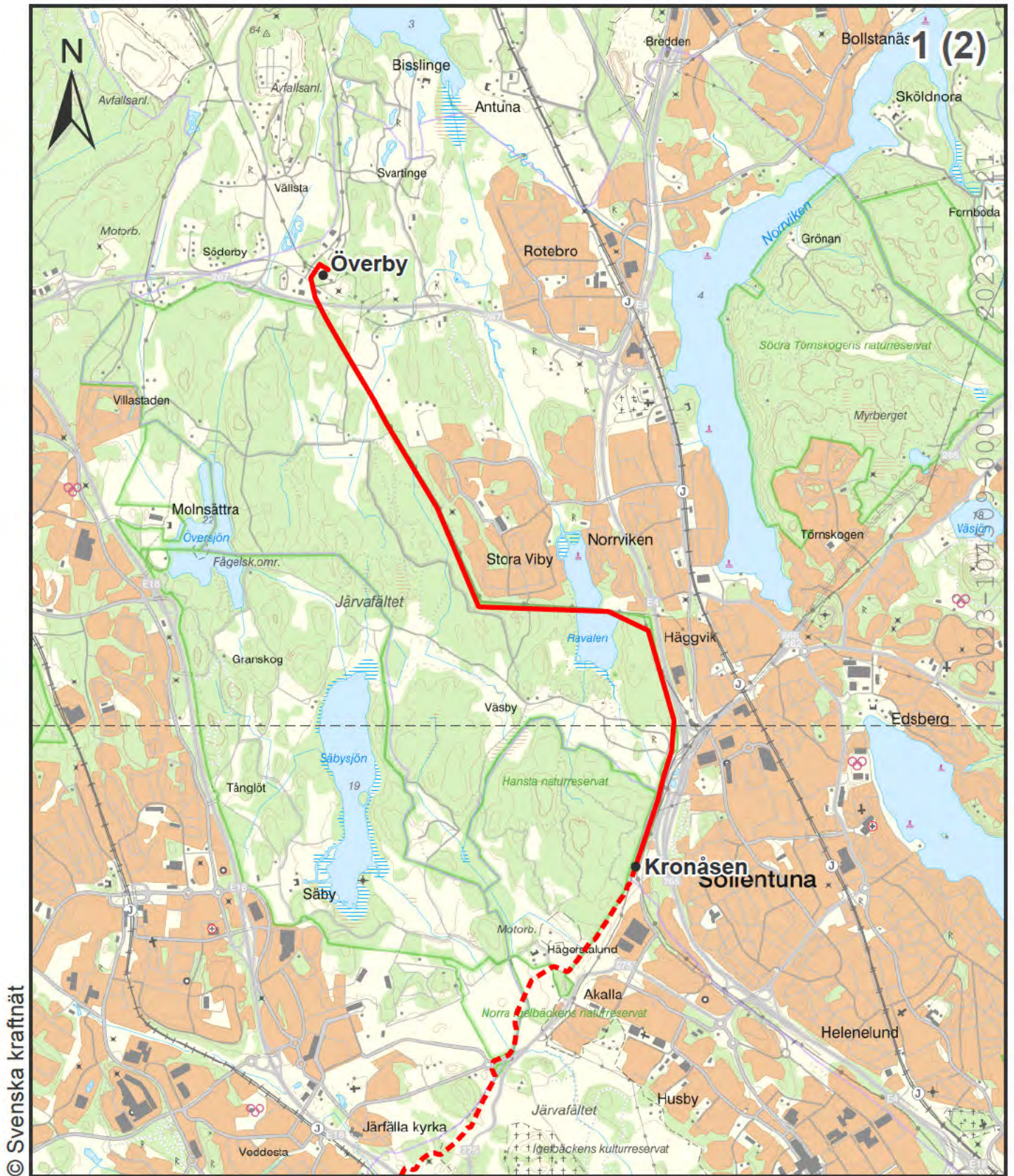
© Svenska kraftnät



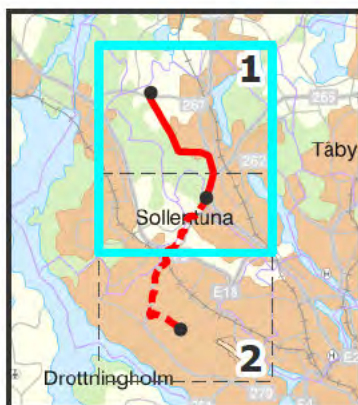
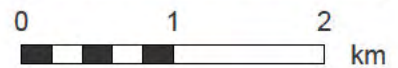
- Luftledning
- - - Markkabel
- Station
- Kartbladsindelning

0 2 4 km

| | | | | | | |
|-------------------------|--------|--|-----|----------------------|----------------------------------|--------------|
| SVENSKA KRAFTNÄT | | Överby-Beckomberga Koncessionskarta | | | | |
| | | Bilaga | - | Skala | 1:100 000 | Upprättad av |
| Projektnummer | 300807 | Pappersstorlek | A4 | Företag/Organisation | Sahléns Kart- och GIS-konsult AB | |
| Arendenummer | - | Kartserie/blad | () | Datum | 2023-11-28 | |
| Datakällor | | | | Ovrig information | | |
| © Lantmäteriet | | | | | | |



© Svenska kraftnät

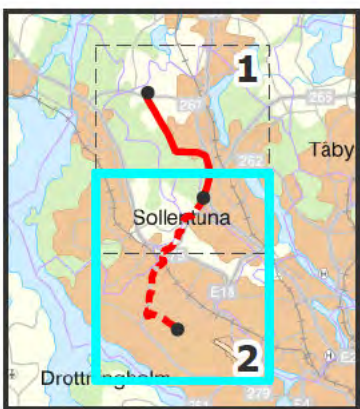
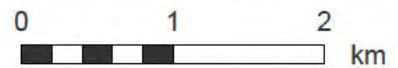


- Luftledning
- - - Markkabel
- Station
- ⌈ ⌋ Kartbladsindelning

| | | |
|--|----------------------|---|
| SVENSKA KRAFTNÄT Överby-Beckomberga Koncessionskarta | | |
| Bilaga | Skala 1:50 000 | Upprättad av |
| Projektnummer 300807 | Pappersstorlek A4 | Företag/Organisation Sahléns Kart- och GIS-konsult AB |
| Arendenummer | Kartserie/blad 1 (2) | Datum 2023-11-28 |
| Datakällor | Övrig information | |
| © Lantmäteriet | | |



© Svenska kraftnät



- Luftledning
- - - Markkabel
- Station
- ⋮ Kartbladsindelning

| | | | | | |
|-------------------------|-------------------|---|----------------|----------------------|----------------------------------|
| SVENSKA KRAFTNÄT | | Överby-Beckomberga Koncessionskarta | | | |
| | | Bilaga | Skala 1:50 000 | Upprättad av | |
| Projektnummer | 300807 | Pappersstorlek | A4 | Företag/Organisation | Sahléns Kart- och GIS-konsult AB |
| Arendenummer | | Kartserie/blad | 2 (2) | Datum | 2023-11-28 |
| Datakällor | Ovrig information | | | | |
| © Lantmäteriet | | | | | |