




© Svenska kraftnät

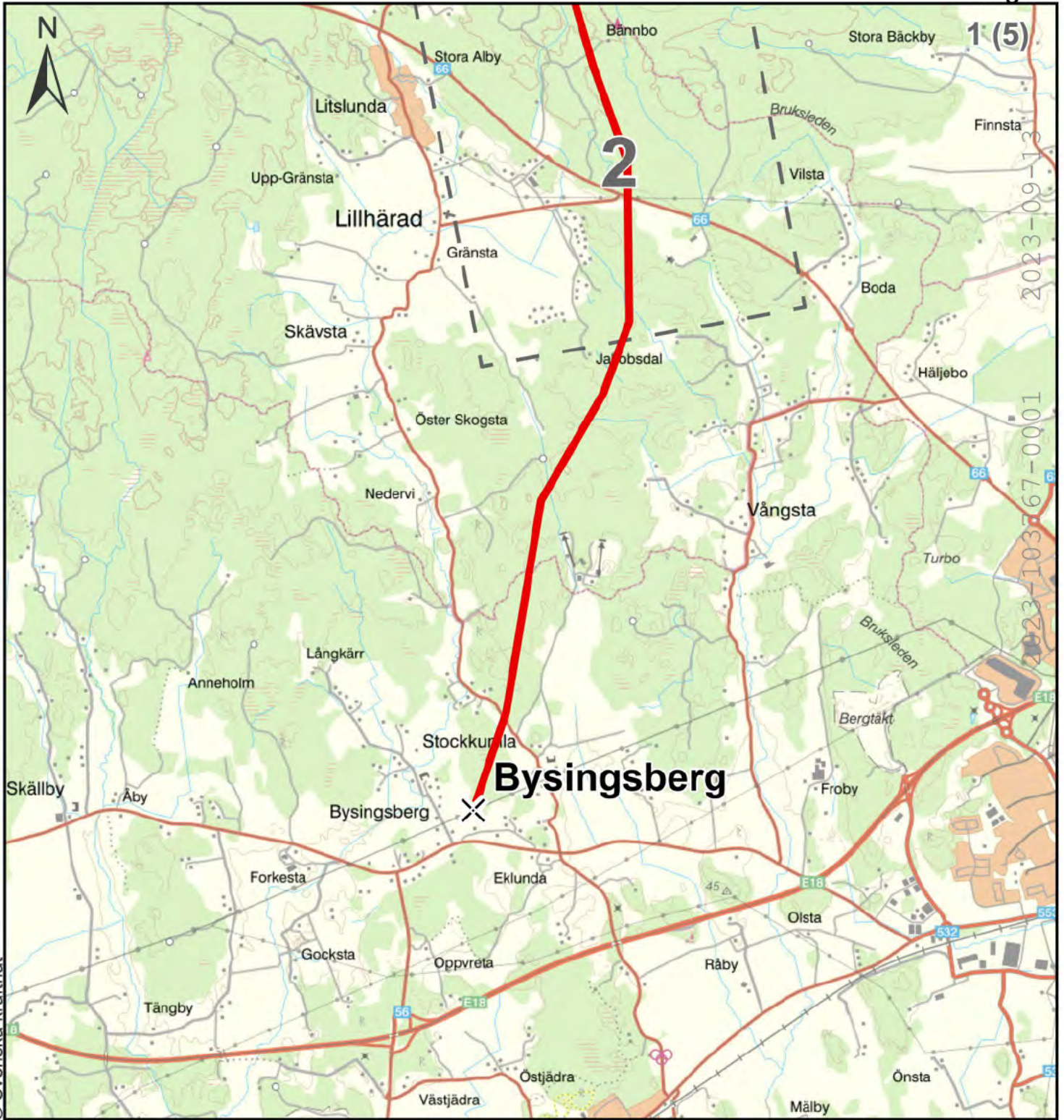


Teckenförklaring

- Koncessionslinje
- Planerad station - Munga
- ⊗ Anslutningspunkt till befintlig ledning - Bysingsberg
- ┌ ┐ Kartblandsindelning



		SVENSKA KRAFTNÄT	
Bilaga	1	Skala	1:150 000
Projektnummer	500859	Pappersstorlek	A4
Ärendenummer	Svk 2021/588	Företag/Organisation	Svenska kraftnät
Datakällor	© Lantmäteriet	Datum	2023-06-14
		Övrig information	




© Svenska kraftnät

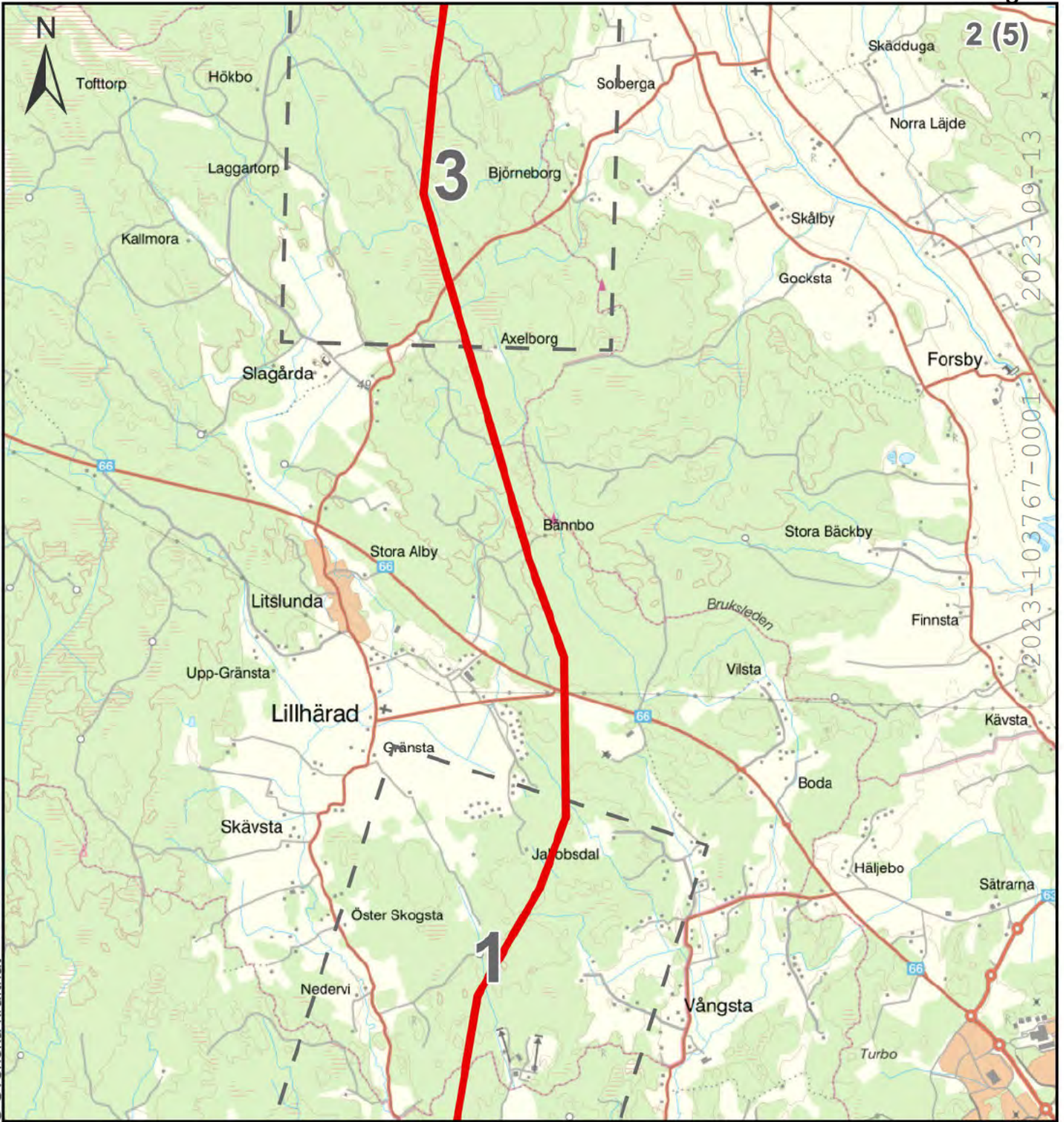


Teckenförklaring

- Koncessionslinje
- Planerad station - Munga
- ⊗ Anslutningspunkt till befintlig ledning - Bysingsberg
- ▭ Kartblandsindelning




		Skala 1:50 000		Upprättad av
		Pappersstorlek A4		Företag/Organisation Svenska kraftnät
Bilaga 1	Projektnummer 500859	Blad (totalt) 1 (5)	Datum 2023-06-14	
Arendenummer SvK 2021/588		Övrig information		
Datakällor © Lantmäteriet				

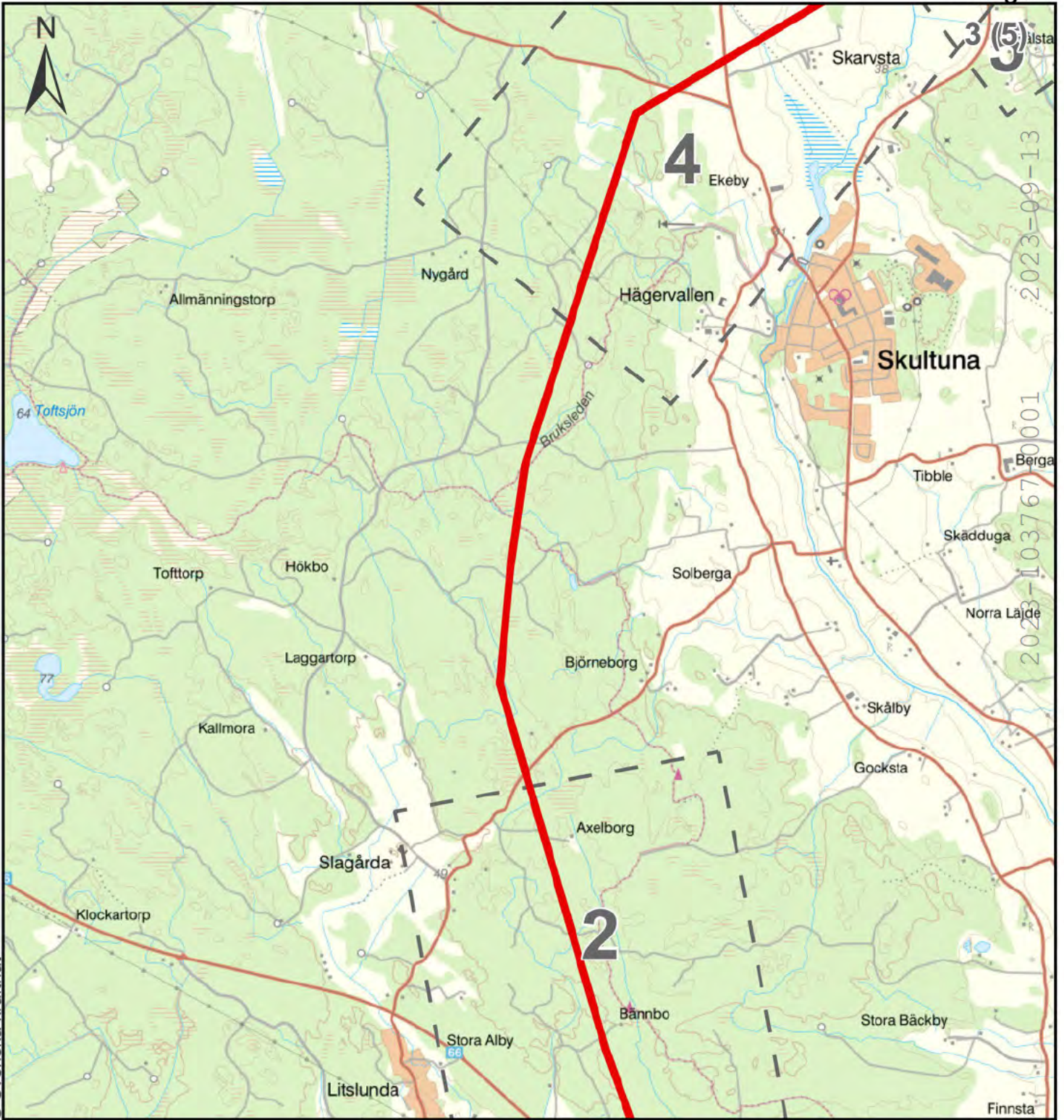


Teckenförklaring


- Koncessionslinje
- Planerad station - Munga
- ⊗ Anslutningspunkt till befintlig ledning - Bysingsberg
- ┌ ┐ Kartblandsindelning



		Skala 1:50 000	
		Upprättad av	
Bilaga 1	Projektnummer 500859	Pappersstorlek A4	Företag/Organisation Svenska kraftnät
Ärendenummer Svk 2021/588	Blad (totalt) 2 (5)	Datum 2023-06-14	Övrig information
Datakällor © Lantmäteriet	Övrig information		



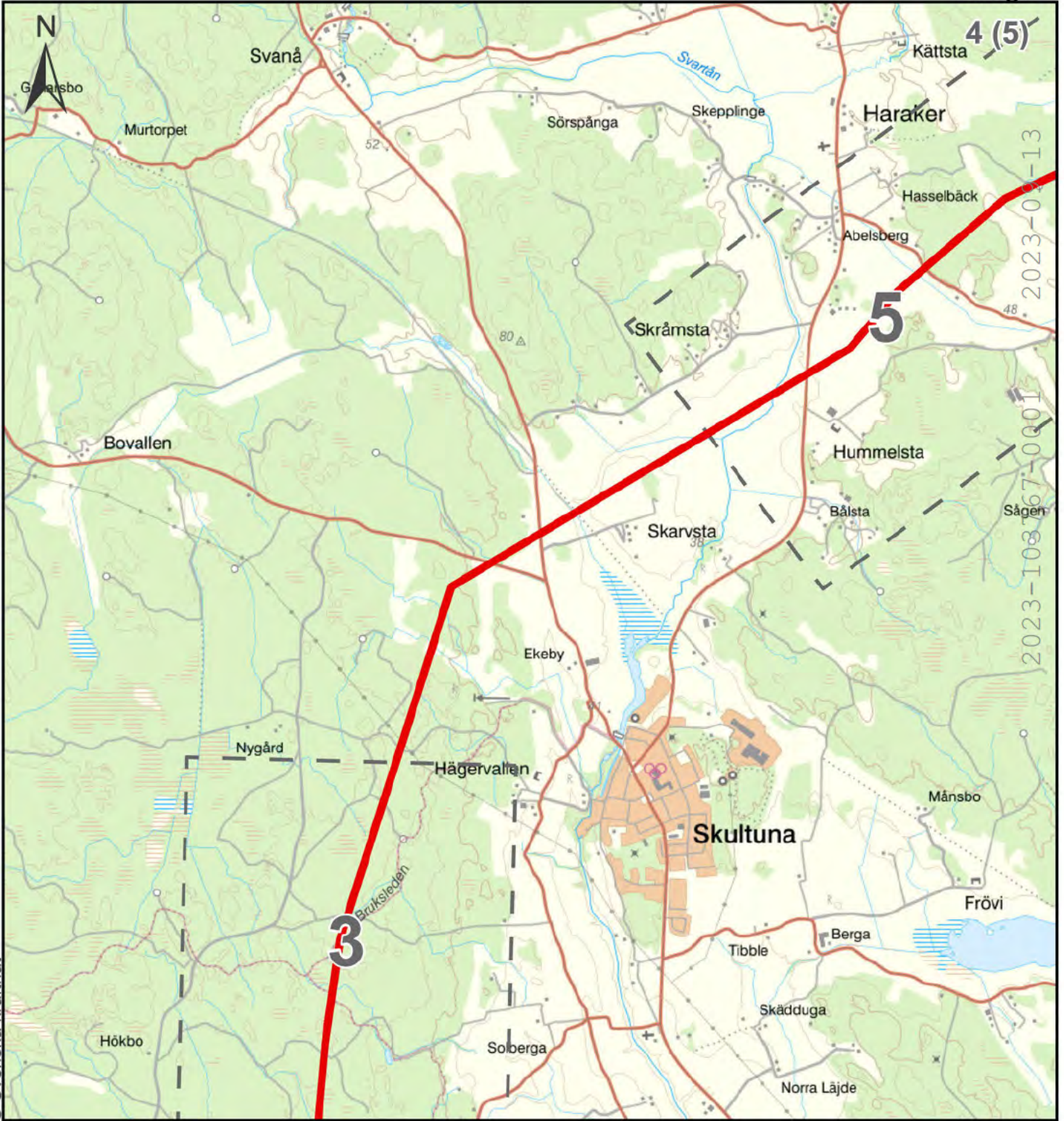
© Svenska kraftnät



Teckenförklaring

- Koncessionslinje
- Planerad station - Munga
- ⊗ Anslutningspunkt till befintlig ledning - Bysingsberg
- ┌ ┐ Kartblandsindelning

		SVENSKA KRAFTNÄT	
Bilaga	1	Skala	1:50 000
Projektnummer	500859	Pappersstorlek	A4
Ärendenummer	Svk 2021/588	Blad (totalt)	3 (5)
Datakällor	© Lantmäteriet	Upprättad av	
		Företag/Organisation	Svenska kraftnät
		Datum	2023-06-14
		Övrig information	




© Svenska kraftnät

2023-06-13
2023-108-0001
Sågen



Teckenförklaring

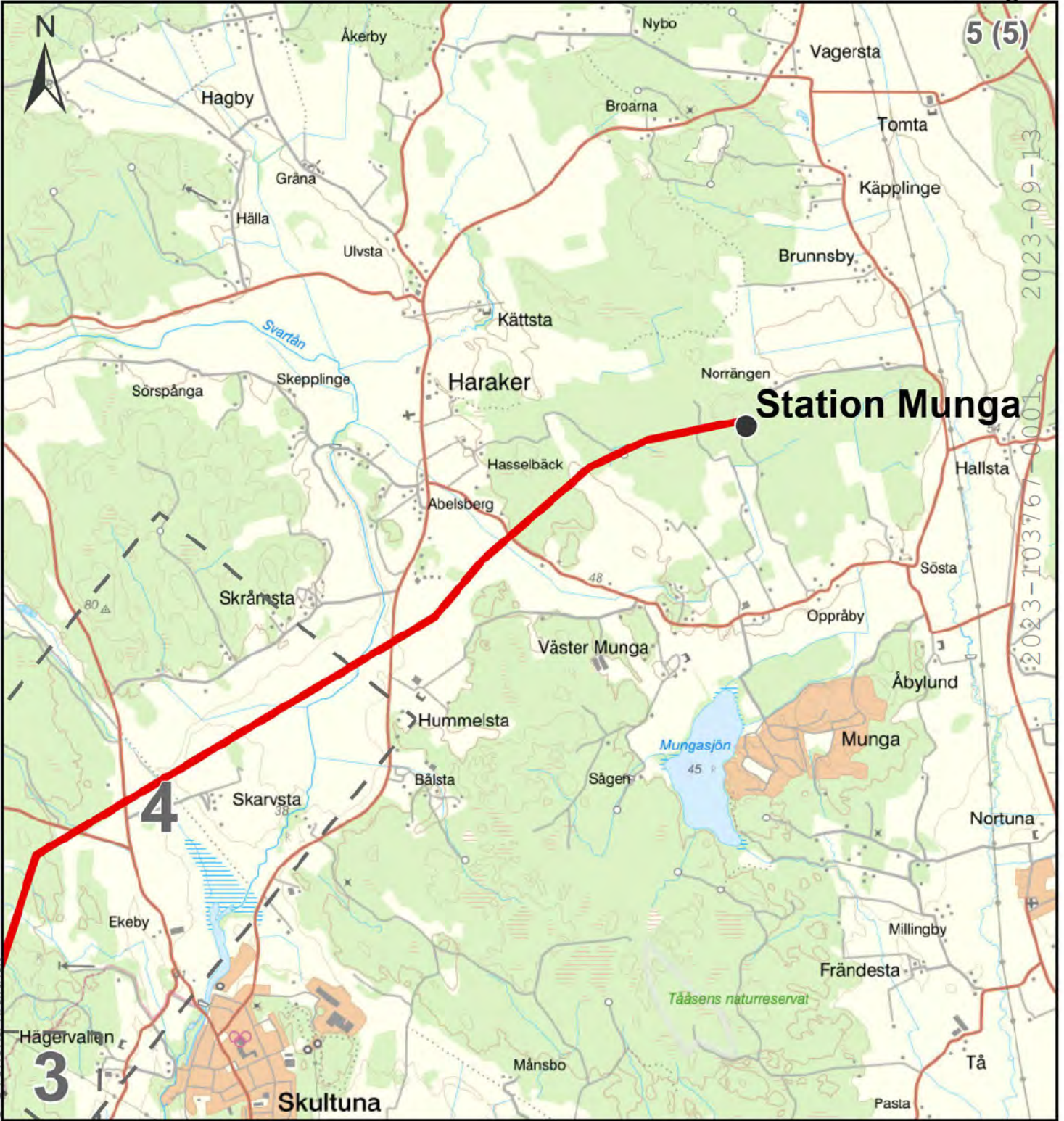
- Koncessionslinje
- Planerad station - Munga
- ✕ Anslutningspunkt till befintlig ledning - Bysingsberg
- ┌ ┐ Kartblandsindelning



		SVENSKA KRAFTNÄT	
		Bilaga 1	Skala 1:50 000
Projektnummer 500859	Pappersstorlek A4	Företag/Organisation	Svenska kraftnät
Ärendenummer Svk 2021/588	Blad (totalt) 4 (5)	Datum	2023-06-14
Datakällor © Lantmäteriet	Övrig information		

2023-09-13

2023-103767-0001




© Svenska kraftnät



Teckenförklaring

- Koncessionslinje
- Planerad station - Munga
- ⊗ Anslutningspunkt till befintlig ledning - Bysingsberg
- ┌ ┐ Kartblandsindelning



		Skala 1:50 000		Upprättad av	
		Pappersstorlek A4		Företag/Organisation Svenska kraftnät	
Bilaga 1		Projektnummer 500859		Blad (totalt) 5 (5)	
Arendenummer SvK 2021/588		Datakällor © Lantmäteriet		Datum 2023-06-14	
				Övrig information	