

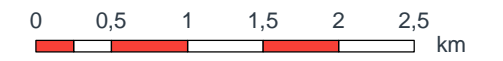


KONCESSIONSKARTA

*Delsträcka 1:
Ruokto-Kirjaluokta*

Datum: 2022-02-16

Skala (A3): 1:50 000



© Lantmäteriet, Geodatasamverkan

Teckenförklaring

— Luftledning

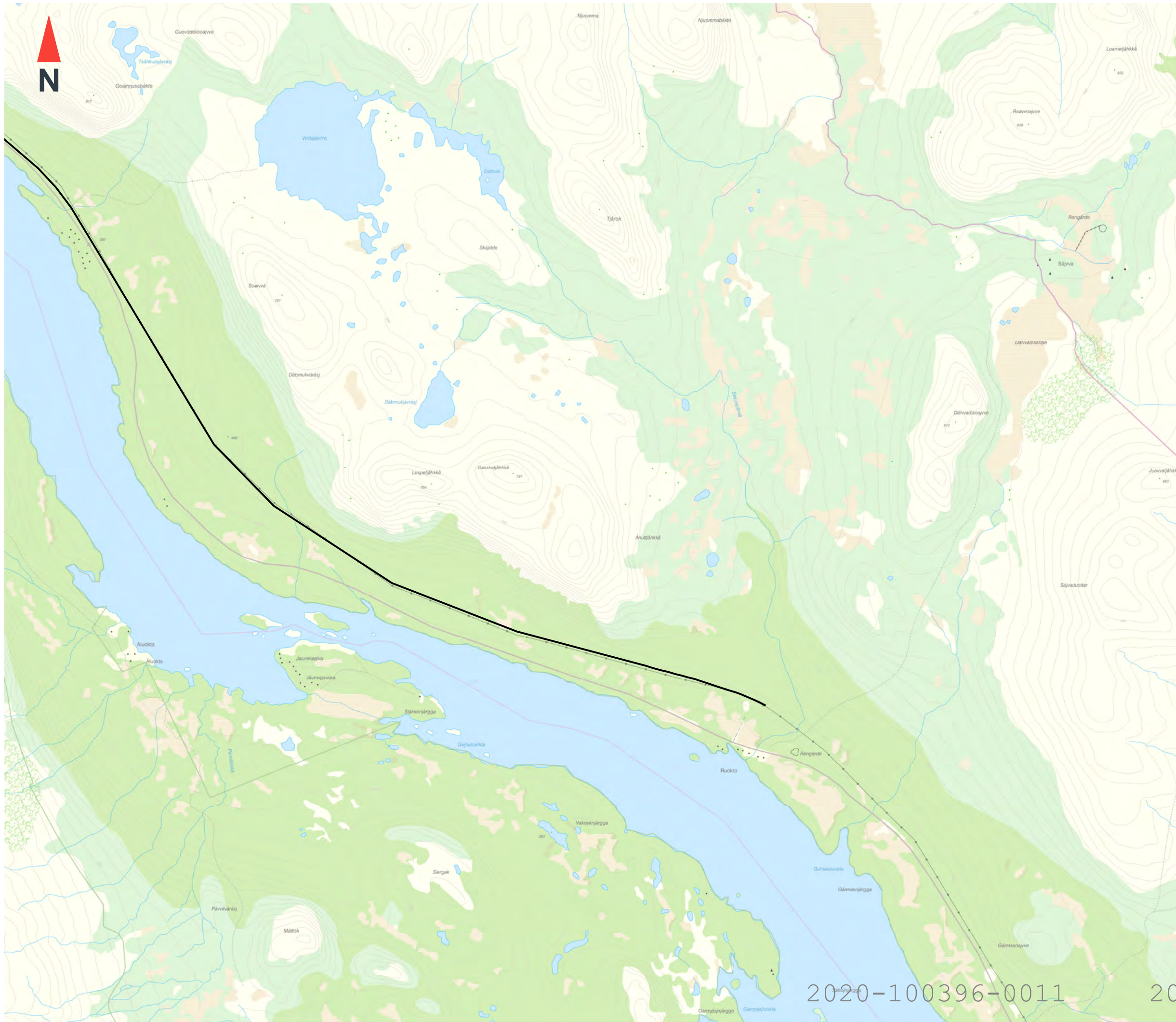
Sida 1 av 2



2020-100396-0011

2022-02-25



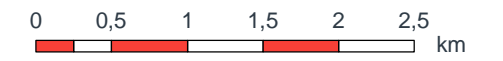


KONCESSIONSKARTA

*Delsträcka 2:
Ruokto-Kirjaluokta*

Datum: 2022-02-16

Skala (A3): 1:50 000



© Lantmäteriet, Geodatasamverkan

Teckenförklaring

— Luftledning

Sida 2 av 2



2020-100396-0011

2022-02-25

