

# Koncessionskarta

## Översikt

Transformatorledningar mellan Vattenfall Eldistributions station PT60 Flarken och Svenska kraftnäts station UT42 Svarthbyn




Skala: 1:10 000

Koordinatsystem: SWEREF99

Sida: 1/1, Översikt

Datum: 2025-05-22

### Teckenförklaring

-  Transformatorledningar
-  Befintlig station (PT60 Flarken)
-  Ny station (UT42 Svarthbyn)

0 200 400  
Meter



Ny station (UT42 Svarthbyn)

Transformatorledningar

Befintlig station (PT60 Flarken)

2025-103324-0001