

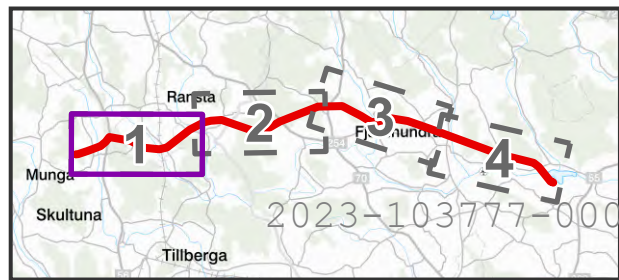


© Svenska kraftnät

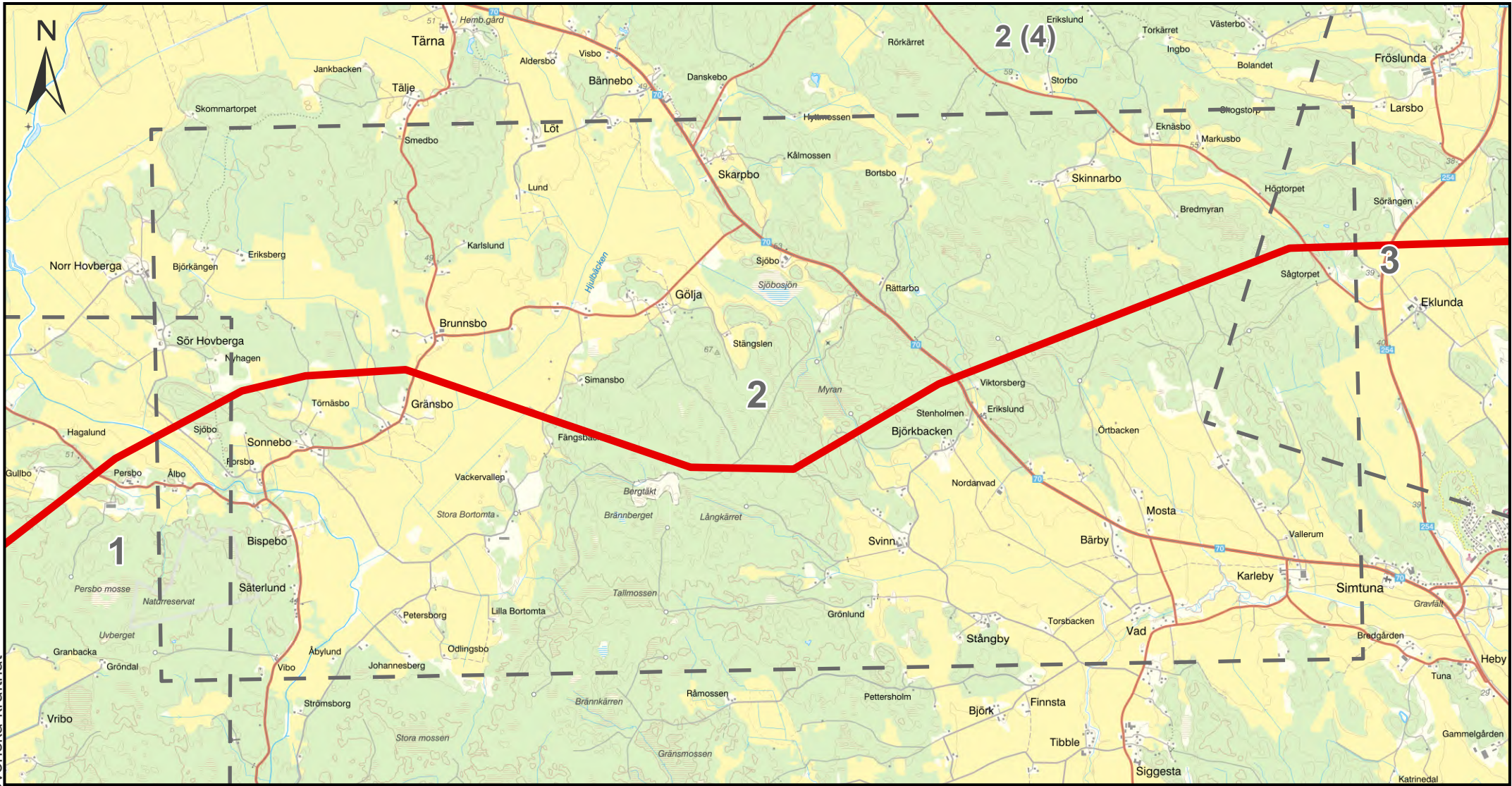


**Teckenförklaring**

- Koncessionslinje
- Befintlig station - Hamra
- Planerad station - Munga
- Kartblandsindelning



		<b>Munga - Hamra</b> Koncessionskarta	
		Bilaga 1	Skala 1:50 000
Projektnummer 500860	Pappersstorlek A4	Företag/Organisation Svenska kraftnät	
Arendenummer SvK 2021/589	Blad (totalt) 13	Datum 2023-08-25	
Datakällor © Lantmäteriet	Övrig information		

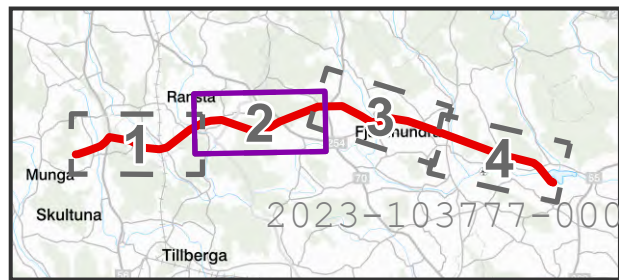


© Svenska kraftnät

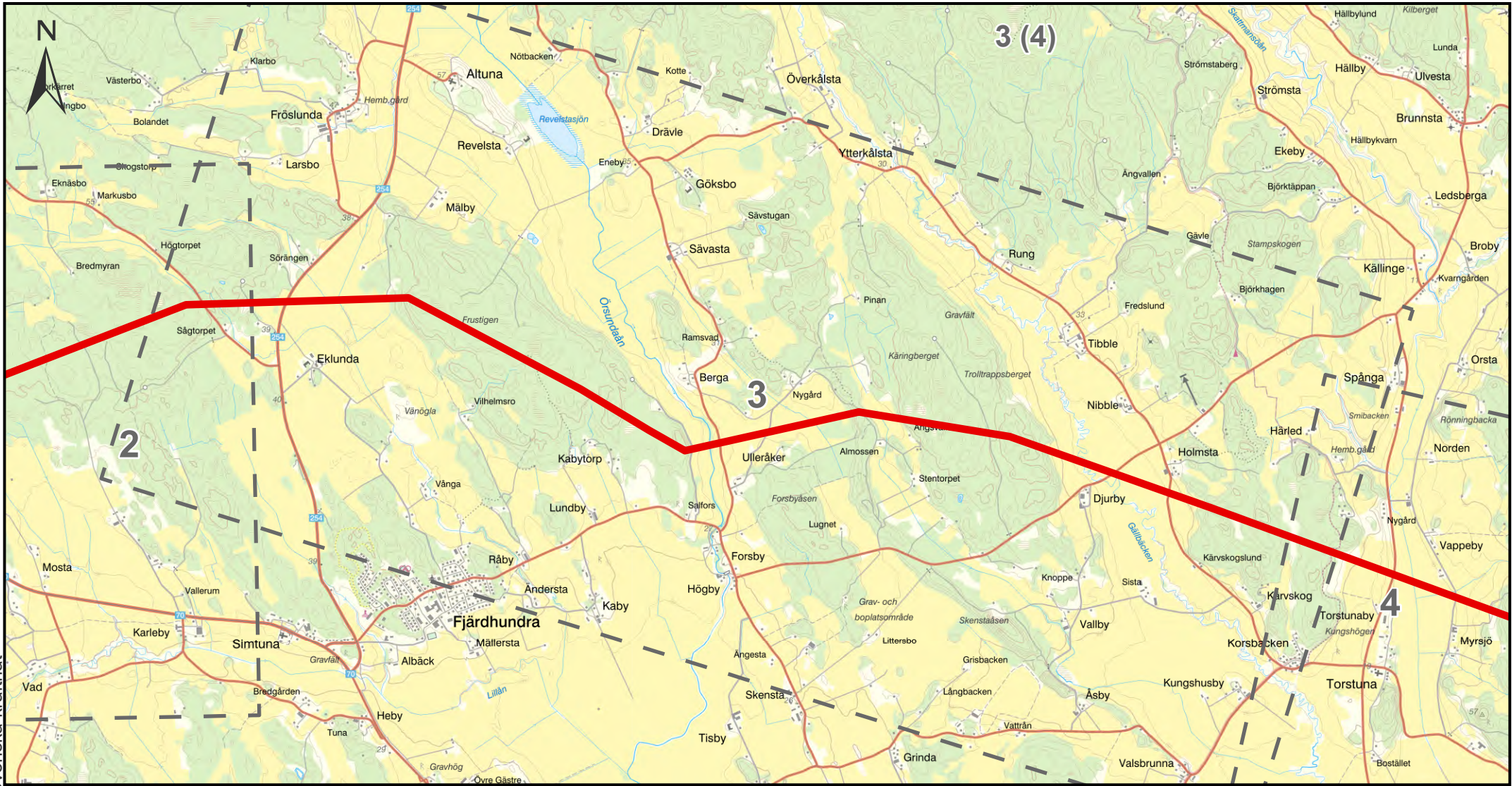


**Teckenförklaring**

- Koncessionslinje
- Befintlig station - Hamra
- Planerad station - Munga
- Kartblandsindelning



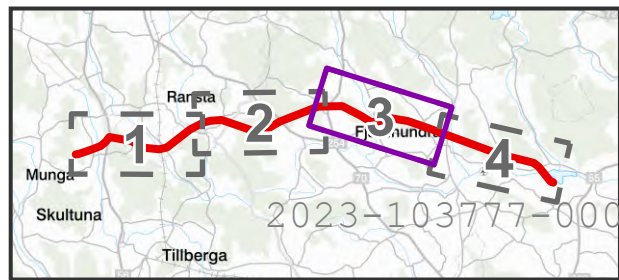
<b>SVENSKA KRAFTNÄT</b>		<b>Munga - Hamra</b> Koncessionskarta			
				Bilaga 1	Skala 1:50 000
Projektnummer	500860	Pappersstorlek	A4	Företag/Organisation	Svenska kraftnät
Arendenummer	Svk 2021/589	Blad (totalt)	2 (2)	Datum	2023-08-25
Datakällor	© Lantmäteriet	Övrig information			



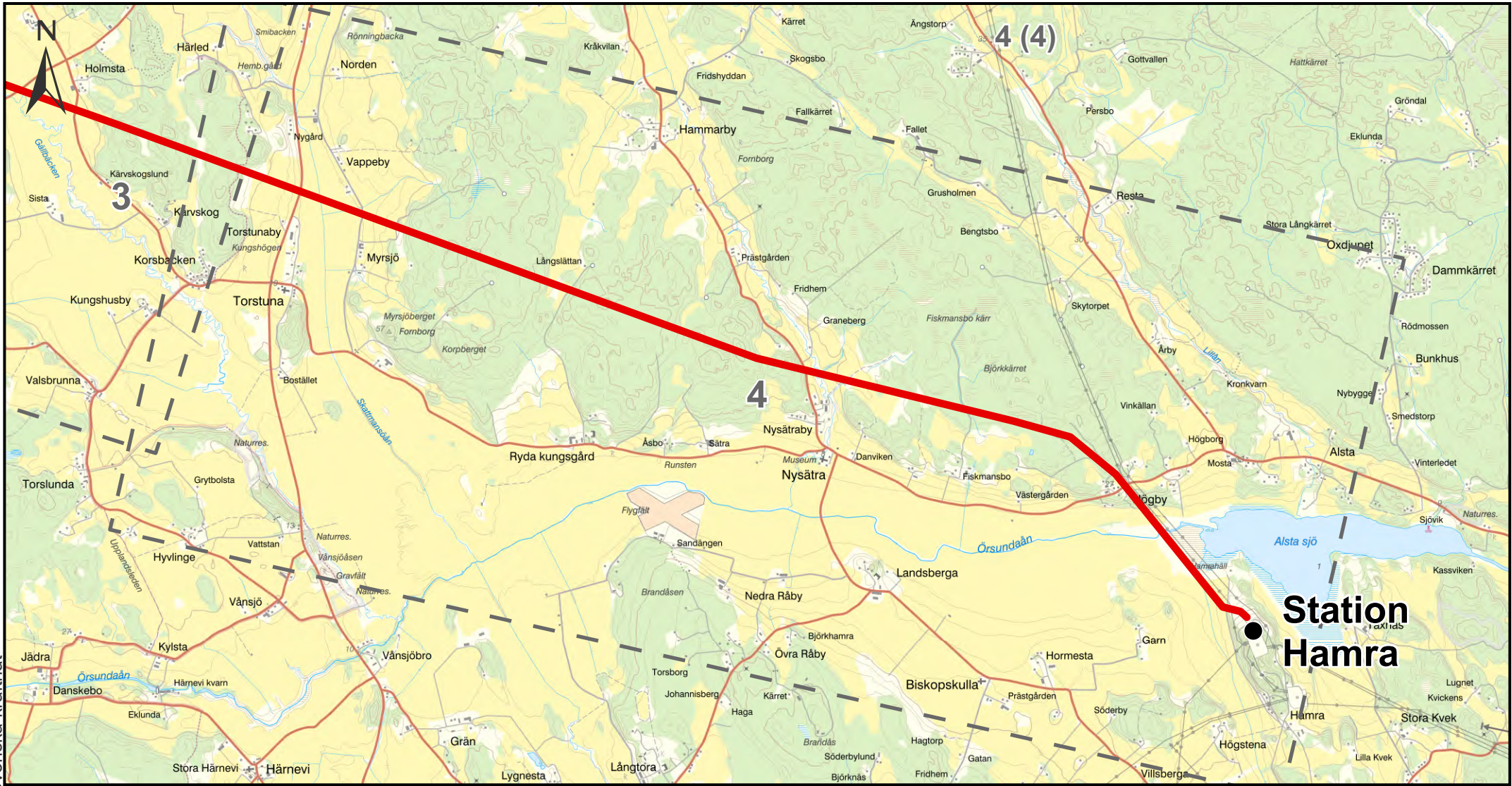
© Svenska kraftnät

**Teckenförklaring**

- Koncessionslinje
- Befintlig station - Hamra
- Planerad station - Munga
- Kartblandsindelning



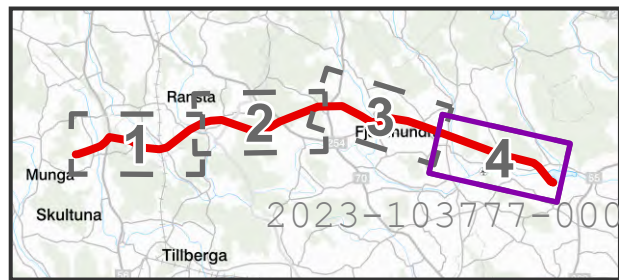
<b>SVENSKA KRAFTNÄT</b>		<b>Munga - Hamra</b> Koncessionskarta	
Projektnummer 500860	Pappersstorlek A4	Företag/Organisation Svenska kraftnät	
Arendenummer SvK 2021/589	Blad (totalt) 2023-03(4)	Datum 2023-08-25	Övrig information
Datakällor © Lantmäteriet			



© Svenska kraftnät

**Teckenförklaring**

- Koncessionslinje
- Befintlig station - Hamra
- Planerad station - Munga
- Kartblandsindelning



		<b>Munga - Hamra</b> Koncessionskarta	
		Bilaga 1	Skala 1:50 000
Projektnummer 500860	Pappersstorlek A4	Företag/Organisation Svenska kraftnät	
Arendenummer SvK 2021/589	Blad (totalt) 4 (4)	Datum 2023-08-25	2023-10-31
Datakällor © Lantmäteriet	Övrig information		