

Malånäset
ny station

1

2

3


4


Högnäs
kraftstation




Koncessionskarta, översikt

 Kartbladsindelning

 Ledningssträckning

 Malånäset ny station

 Befintlig station

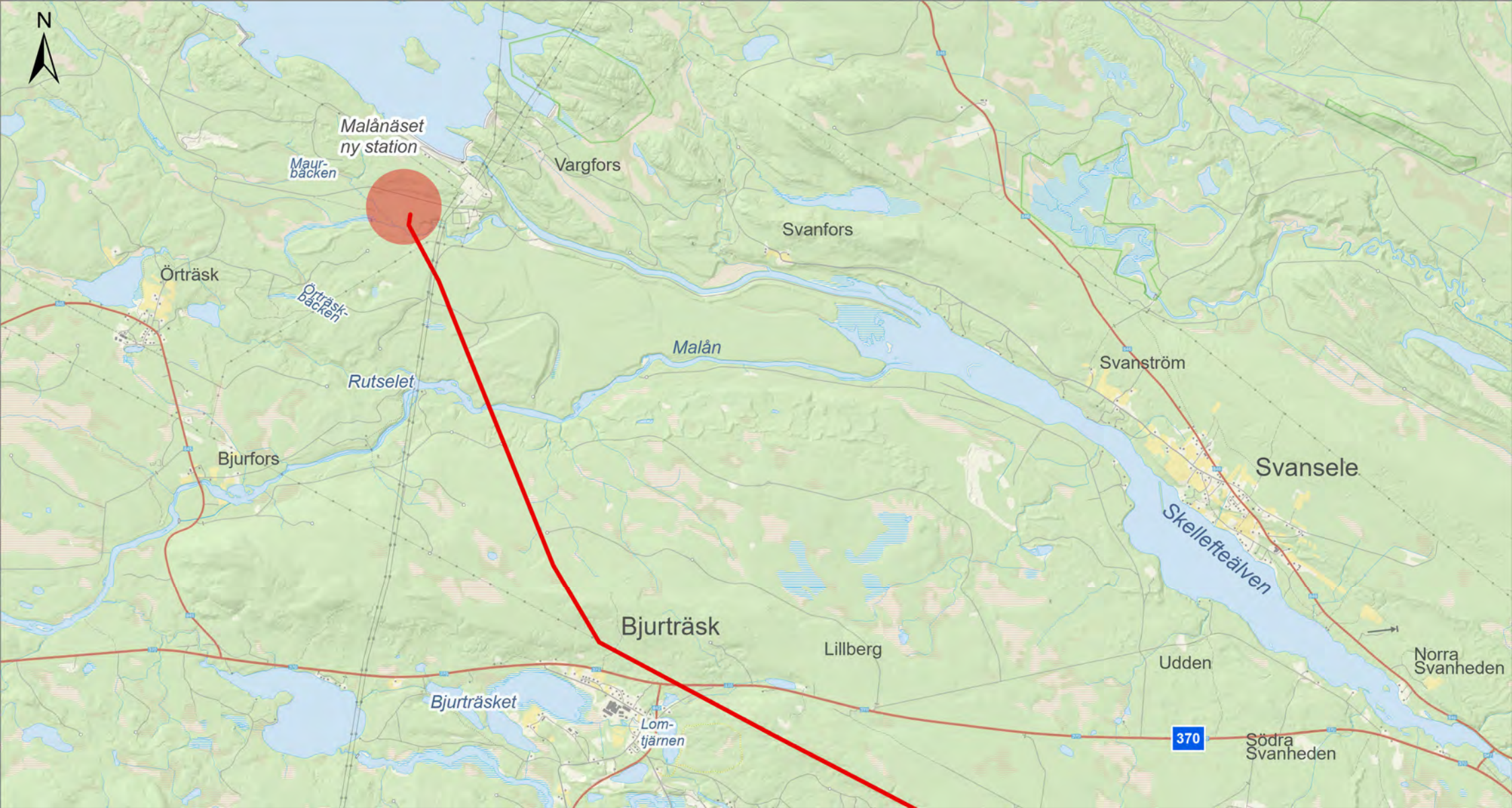
2025-103485-0003

2025-06-27

Skala (A4): 1:200 000
Datum: 2025-06-11



© Lantmäteriet, Geodatasamverkan, Svenska kraftnät



Koncessionskarta i skala 1:50 000, del 1 av 4

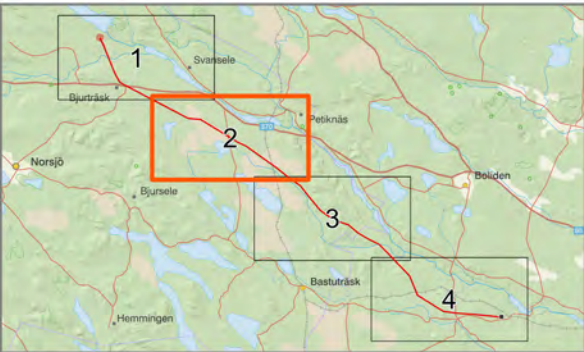
- Ledningssträckning
- Malånäset ny station

2025-103485-0003

2025-06-27

Skala (A4): 1:50 000
Datum: 2025-06-11





Koncessionskarta i skala 1:50 000, del 2 av 4

— Ledningssträckning

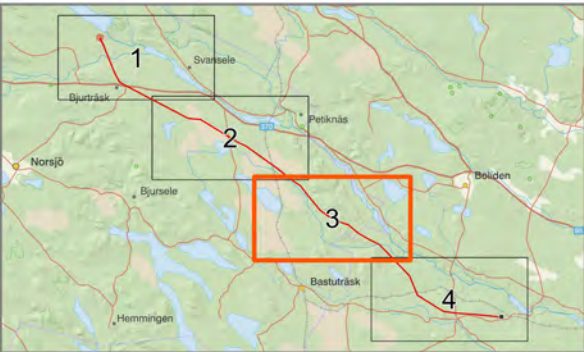
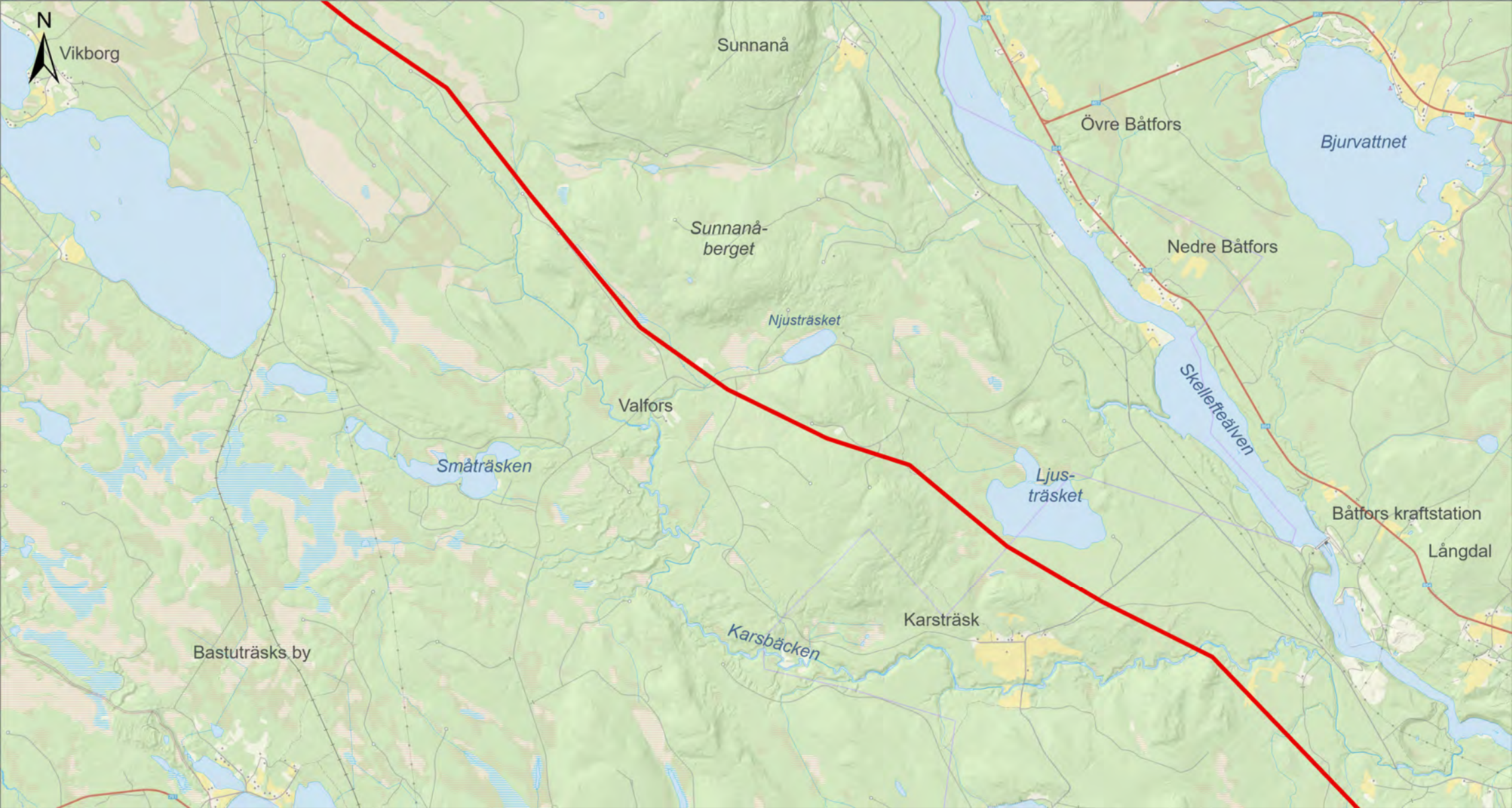
2025-103485-0003

2025-06-27

Skala (A4): 1:50 000
Datum: 2025-06-11



© Lantmäteriet, Geodatasamverkan, Svenska kraftnät



Koncessionskarta i skala 1:50 000, del 3 av 4

— Ledningssträckning

2025-103485-0003

2025-06-27

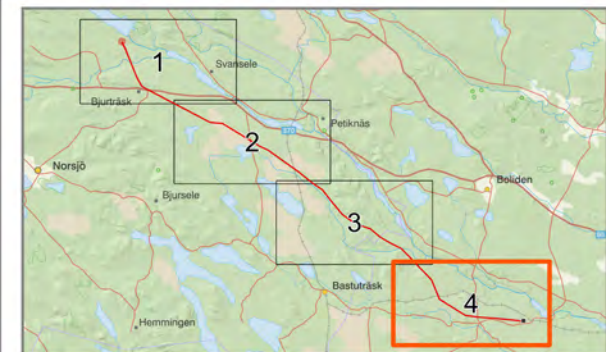
Skala (A4): 1:50 000
Datum: 2025-06-11





Koncessionskarta i skala 1:50 000, del 4 av 4

- Ledningssträckning
- Befintlig station



2025-103485-0003

2025-06-27

Skala (A4): 1:50 000
Datum: 2025-06-11

