


2021-10-07

MKB BILAGA 14A

Berörda fornlämningar och övriga kulturhistoriska lämningar




Inledning


I denna bilaga redovisas i tabellformat de berörda kända fornlämningar och övriga kulturhistoriska lämningar som ligger helt eller delvis inom 100 m från den föreslagna ledningssträckningen. Denna redovisning kompletterar kartbilagan (MKB Bilaga 14b).

RAÄ-nummer är ett äldre sätt att numrera lämningarna i Fornsök (Riksantikvarieämbetets fornminnesregister). Vid bedömningen om en lämning kan påverkas av anläggningsarbetet inom ledningsgatan har ett område på cirka 50 meter kring lämningen beaktats. Fornlämningsområdet/skyddsområdet kommer dock avgränsas i samråd med länsstyrelsen inför anläggandet av kraftledningen. Med objektet, i tabellen, avses både själva lämningen och det omgivande skyddsområdet.


Lämningsnr	Kartblad (MKB Bilaga 14b)	Antikvarisk bedömning	RAÄ-nummer	Lämningstyp	Påverkan
L1994:1958	1	Övrig kulturhistorisk lämning	Jokkmokk 4539:2	Kemisk industri	Kanten på objektet kan komma att ligga inom ledningsgatan.
L1994:1959	1	Övrig kulturhistorisk lämning	Jokkmokk 4539:1	Kemisk industri	Kanten på objektet kan komma att ligga inom ledningsgatan.
L2019:5552	3	Övrig kulturhistorisk lämning		Övrigt	Objektet ligger inom ledningsgatan. Stolpar kan komma att placeras inom objektet.
L2019:5553	3	Övrig kulturhistorisk lämning		Övrigt	Objektet ligger inom ledningsgatan. Stolpar kan komma att placeras inom objektet.
L2019:5683 (2 objekt)	5	Övrig kulturhistorisk lämning		Område med skogsbrukslämningar	Objektet ligger inom ledningsgatan. Stolpar kan komma att placeras inom objektet.
L2019:5684	5	Övrig kulturhistorisk lämning		Kolningsanläggning	Objektet ligger inom ledningsgatan. Stolpar kan komma att placeras inom objektet.
L2019:5695	5	Övrig kulturhistorisk lämning		Kolningsanläggning	Objektet ligger inom ledningsgatan. Stolpar kan komma att placeras inom objektet.




Lämningsnr	Kartblad (MKB Bilaga 14b)	Antikvarisk bedömning	RAÅ-nummer	Lämningstyp	Påverkan
L2019:5697	6	Övrig kulturhistorisk lämning		Kemisk industri	Objektet ligger utanför ledningsgatan.
L1991:445	7	Fornlämning	Jokkmokk 5020	Härd	Objektet ligger inom ledningsgatan. Stolpar kan komma att placeras inom objektet.
L1991:461	7	Övrig kulturhistorisk lämning	Jokkmokk 5021	Husgrund, historisk tid	Objektet ligger inom ledningsgatan. Stolpar kan komma att placeras inom objektet.
L2019:5703	7	Fornlämning		Fångstgrop	Objektet ligger inom ledningsgatan. Stolpar kan komma att placeras inom objektet.
L1991:464	7	Övrig kulturhistorisk lämning	Jokkmokk 5023	Kolningsanläggning	Kanten på objektet kan komma att ligga inom ledningsgatan.
L1991:482	7	Övrig kulturhistorisk lämning	Jokkmokk 5025	Kolningsanläggning	Objektet ligger utanför ledningsgatan.
L1994:4747	7	Fornlämning	Jokkmokk 362:1	Fångstgrop	Objektet ligger inom ledningsgatan. Stolpar kan komma att placeras inom objektet.
L1994:3798	7 och 8	Fornlämning	Jokkmokk 358:1	Fångstgropssystem	Objektet ligger inom ledningsgatan. Stolpar kan komma att placeras inom objektet.
L2019:5705	7 och 8	Övrig kulturhistorisk lämning		Kolningsanläggning	Objektet ligger utanför ledningsgatan.
L1994:6577 (1 yta och 2 punkter)	8	Fornlämning	Jokkmokk 352:1	Fångstgropssystem	Objekten ligger inom ledningsgatan. Stolpar kan komma att placeras inom objekten.
L2019:5712	8	Övrig kulturhistorisk lämning		Kemisk industri	Objektet ligger inom ledningsgatan. Stolpar kan komma att placeras inom objektet.
L2019:5713	8	Övrig kulturhistorisk lämning		Brott/täkt	Objektet ligger inom ledningsgatan. Stolpar kan komma att placeras inom objektet.



Lämningsnr	Kartblad (MKB Bilaga 14b)	Antikvarisk bedömning	RAÅ-nummer	Lämningstyp	Påverkan
L2019:5717 (2 objekt)	9	Övrig kulturhistorisk lämning		Område med skogsbrukslämningar	Objektet ligger inom ledningsgatan. Stolpar kan komma att placeras inom objektet.
L2019:5721	9	Övrig kulturhistorisk lämning		Kolningsanläggning	Objektet ligger inom ledningsgatan. Stolpar kan komma att placeras inom objektet.
L2019:5724	9	Övrig kulturhistorisk lämning		Husgrund, historisk tid	Objektet ligger inom ledningsgatan. Stolpar kan komma att placeras inom objektet.
L2019:5726	9	Övrig kulturhistorisk lämning		Kolningsanläggning	Objektet ligger inom ledningsgatan. Stolpar kan komma att placeras inom objektet.
L2019:5745	10	Övrig kulturhistorisk lämning		Husgrund, historisk tid	Objektet ligger utanför ledningsgatan.
L2019:5751 (2 objekt)	10	Övrig kulturhistorisk lämning		Område med skogsbrukslämningar	Objekten ligger inom ledningsgatan. Stolpar kan komma att placeras inom objekten.
L2019:5754	10	Övrig kulturhistorisk lämning		Kemisk industri	Objektet ligger inom ledningsgatan. Stolpar kan komma att placeras inom objektet.
L2019:5760	11	Övrig kulturhistorisk lämning		Kolningsanläggning	Objektet ligger utanför ledningsgatan.
L2019:5771 (2objekt)	12	Övrig kulturhistorisk lämning		Område med skogsbrukslämningar	Objektet ligger utanför ledningsgatan.
L2019:5772 (2objekt)	14	Övrig kulturhistorisk lämning		Område med skogsbrukslämningar	Objektet ligger utanför ledningsgatan.
L2019:5794	22	Övrig kulturhistorisk lämning		Brott/täkt	Objektet ligger inom ledningsgatan. Stolpar kan komma att placeras inom objektet.
L1993:5777	22	Fornlämning	Överkalix 301:1	Boplats	Objektet ligger inom ledningsgatan. Stolpar kan komma att placeras inom objektet.



Lämningsnr	Kartblad (MKB Bilaga 14b)	Antikvarisk bedömning	RAÅ-nummer	Lämningsstyp	Påverkan
L2019:5795	22	Övrig kulturhistorisk lämning		Område med militära anläggningar	Objektet ligger inom ledningsgatan. Stolpar kan komma att placeras inom objektet.
L2019:5798	22 och 23	Övrig kulturhistorisk lämning		Fyndplats	Kanten på objektet kan komma att ligga inom ledningsgatan.
L2019:5799	22 och 23	Övrig kulturhistorisk lämning		Fyndplats	Objektet ligger inom ledningsgatan. Stolpar kan komma att placeras inom objektet.
L2019:5800 (2 objekt)	23	Fornlämning		Viste	Objekten ligger inom ledningsgatan. Stolpar kan komma att placeras inom objekten.
L2019:5801	26	Övrig kulturhistorisk lämning		Kolningsanläggning	Objektet ligger utanför ledningsgatan.
L1994:4311	28	Fornlämning	Hietaniemi 112:1	Fångstgrop	Objektet ligger utanför ledningsgatan.
L1994:4615	28	Övrig kulturhistorisk lämning	Hietaniemi 112:5	Kemisk industri	Objektet ligger utanför ledningsgatan.
L1994:2263	28	Övrig kulturhistorisk lämning	Hietaniemi 364:1	Kemisk industri	Objekten ligger inom ledningsgatan. Stolpar kan komma att placeras inom objekten.
L1994:3458	28	Fornlämning	Hietaniemi 363:4	Fångstgrop	Objekten ligger inom ledningsgatan. Stolpar kan komma att placeras inom objekten.
L1994:5842	28	Fornlämning	Hietaniemi 363:3	Fångstgrop	Objekten ligger inom ledningsgatan. Stolpar kan komma att placeras inom objekten.
L1994:3457	28	Fornlämning	Hietaniemi 363:2	Fångstgrop	Objekten ligger inom ledningsgatan. Stolpar kan komma att placeras inom objekten.
L1994:2853	28	Fornlämning	Hietaniemi 363:1	Fångstgrop	Objekten ligger inom ledningsgatan. Stolpar kan komma att placeras inom objekten.
L1994:5835	28	Övrig kulturhistorisk lämning	Hietaniemi 368:1	Fyndplats	Objektet ligger utanför ledningsgatan.



Lämningsnr	Kartblad (MKB Bilaga 14b)	Antikvarisk bedömning	RAÅ-nummer	Lämningstyp	Påverkan
L1994:5834	28	Fornlämning	Hietaniemi 366:4	Fångstgrop	Objektet ligger utanför ledningsgatan.
L1994:5841	28	Övrig kulturhistorisk lämning	Hietaniemi 362:1	Fornlämningsliknande lämning	Kanten på objektet kan komma att ligga inom ledningsgatan.
L2019:5805	28	Övrig kulturhistorisk lämning		Husgrund, historisk tid	Objekten ligger inom ledningsgatan. Stolpar kan komma att placeras inom objekten.