

**Ytterberg**

**Rackejaur**

**Vargfors**

**Örträsk**

**Rengård**

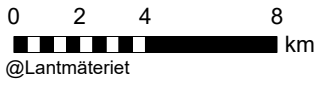
**BILAGA A.1**

**ÖVERSIKTSKARTA**

Ledning 412KF efter ansökan om ändring av nätconcession för linje, Skellefteå Kraft Elnät AB

 Kraftledning

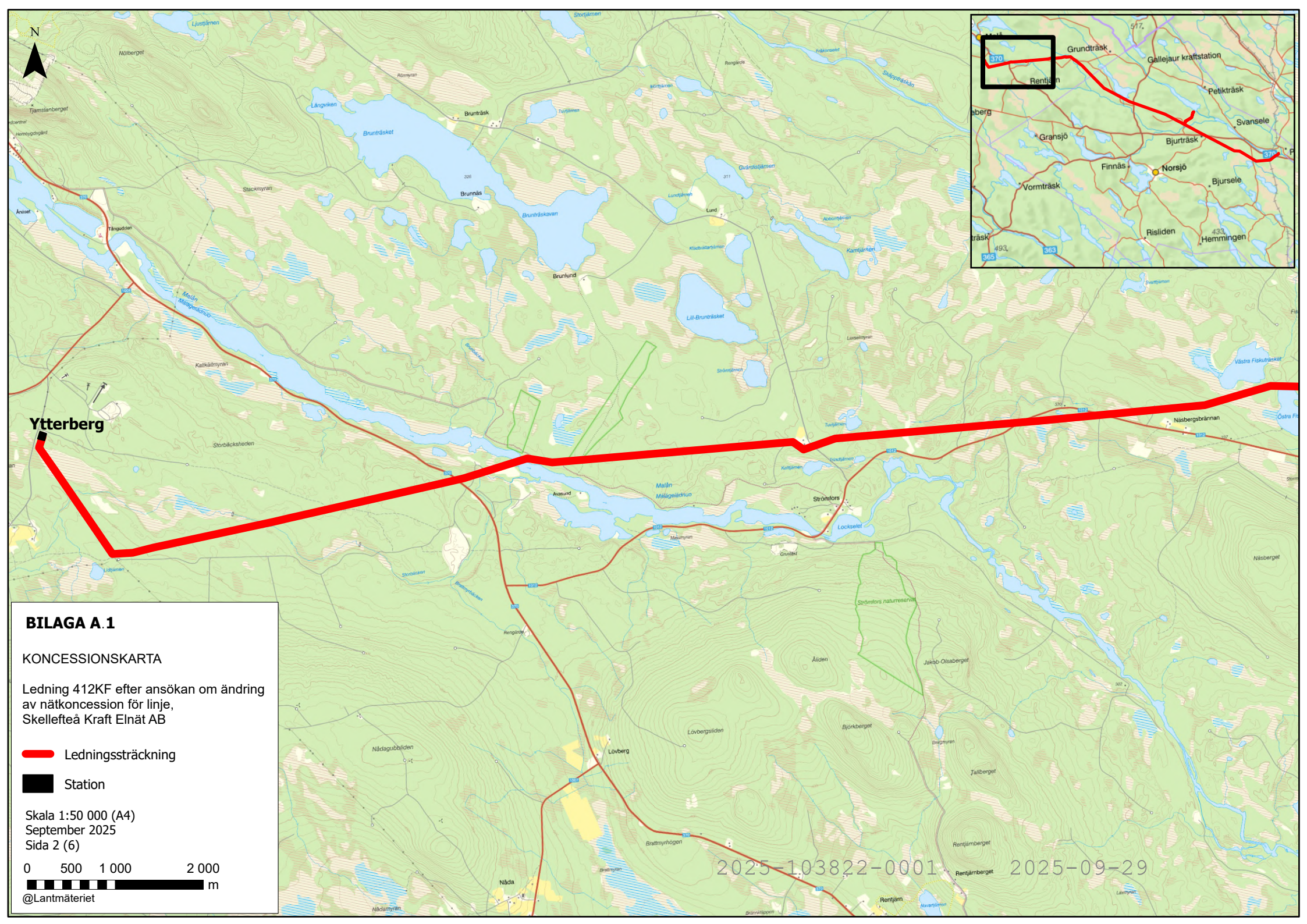
Skala 1:230 000 (A4)  
September 2025  
Sida 1 (6)



@Lantmäteriet

2025-103822-0001


2025-09-29



### BILAGA A.1


#### KONCESSIONSKARTA

Ledning 412KF efter ansökan om ändring av nätkoncession för linje, Skellefteå Kraft Elnät AB

 Ledningssträckning

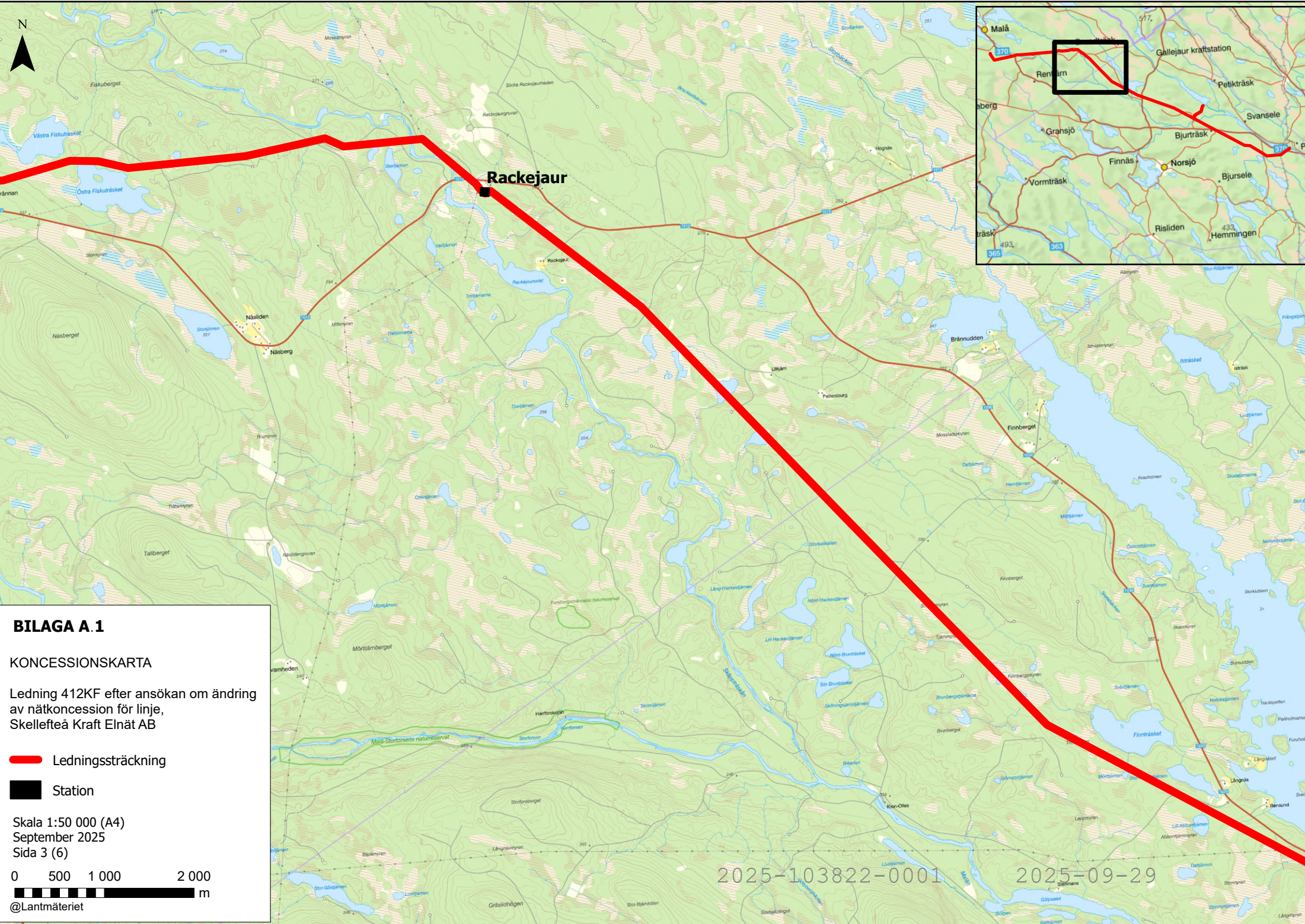
 Station

Skala 1:50 000 (A4)  
September 2025  
Sida 2 (6)



@Lantmäteriet


2025-103822-0001 2025-09-29



# BILAGA A.1


## KONCESSIONSKARTA

Ledning 412KF efter ansökan om ändring av nätkoncession för linje, Skellefteå Kraft Elnät AB

 Ledningssträckning

 Station

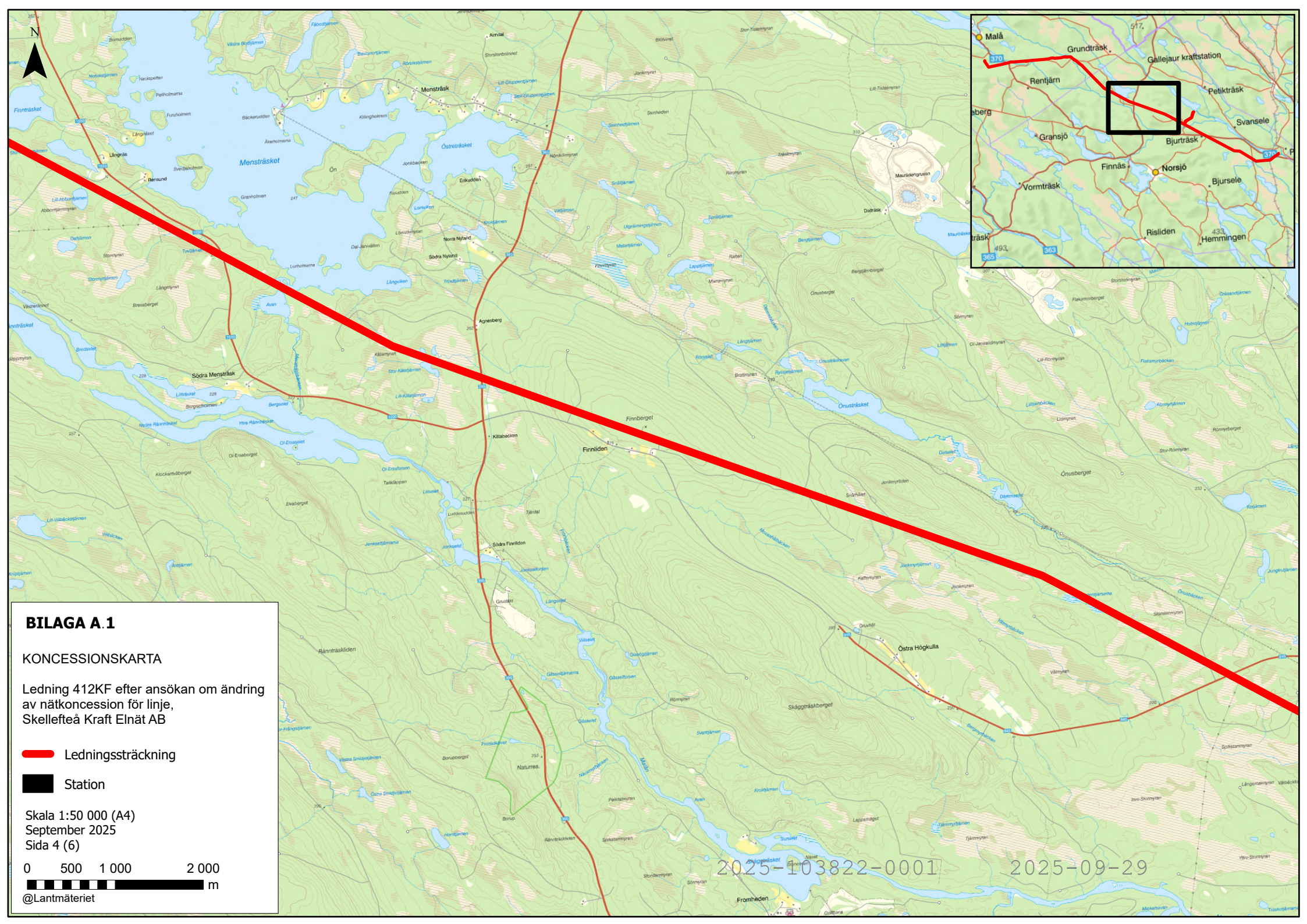
Skala 1:50 000 (A4)  
September 2025  
Sida 3 (6)



@Lantmäteriet

2025-103822-0001



2025-09-29



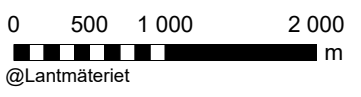
# BILAGA A.1

## KONCESSIONSKARTA

Ledning 412KF efter ansökan om ändring av nätkoncession för linje, Skellefteå Kraft Elnät AB

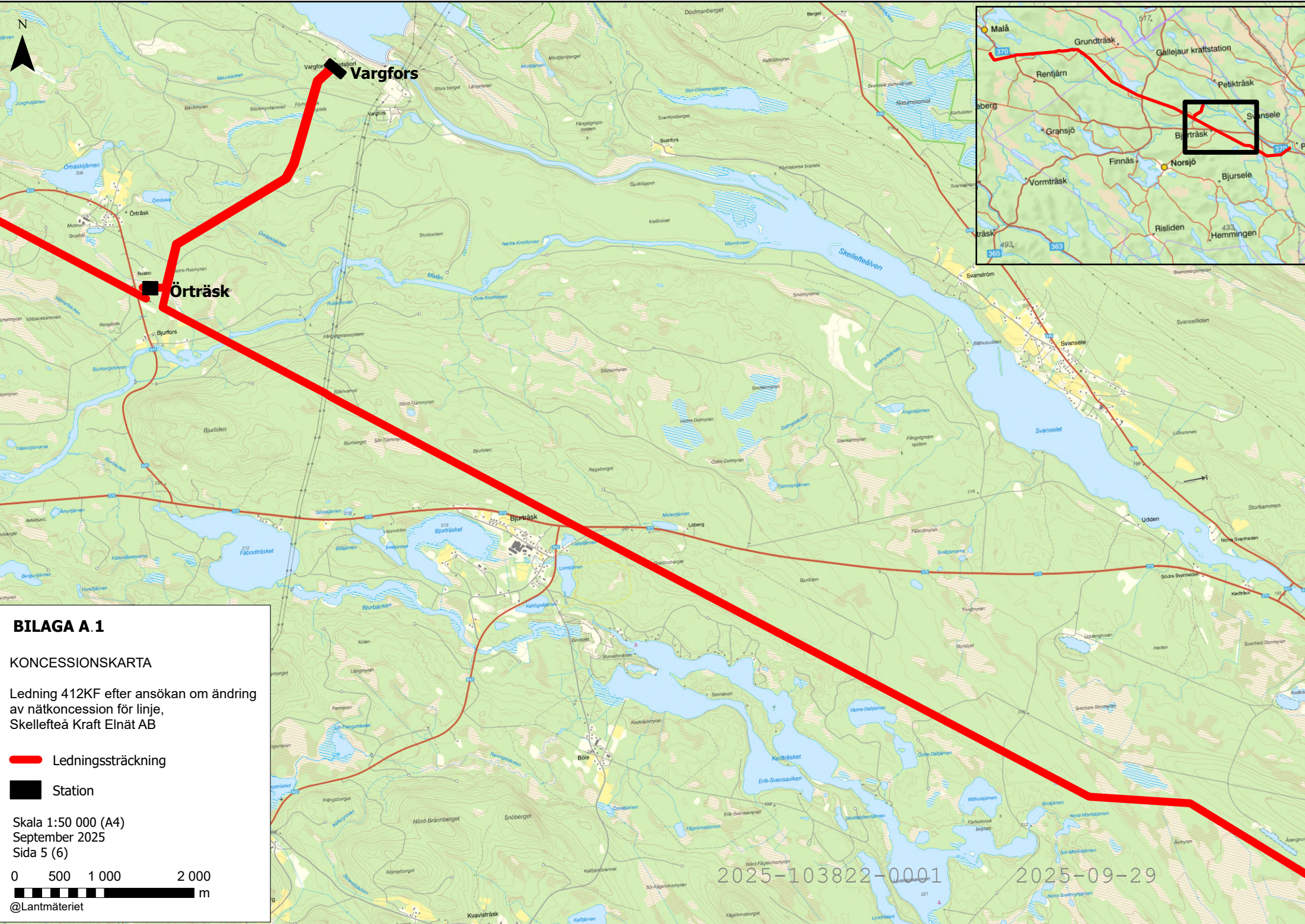
-  Ledningssträckning
-  Station

Skala 1:50 000 (A4)  
September 2025  
Sida 4 (6)



2025-103822-0001

2025-09-29



Vargfors

Örträsk

Bjurträsk

**BILAGA A.1**

KONCESSIONSKARTA

Ledning 412KF efter ansökan om ändring av nätkoncession för linje, Skellefteå Kraft Elnät AB

 Ledningssträckning

 Station

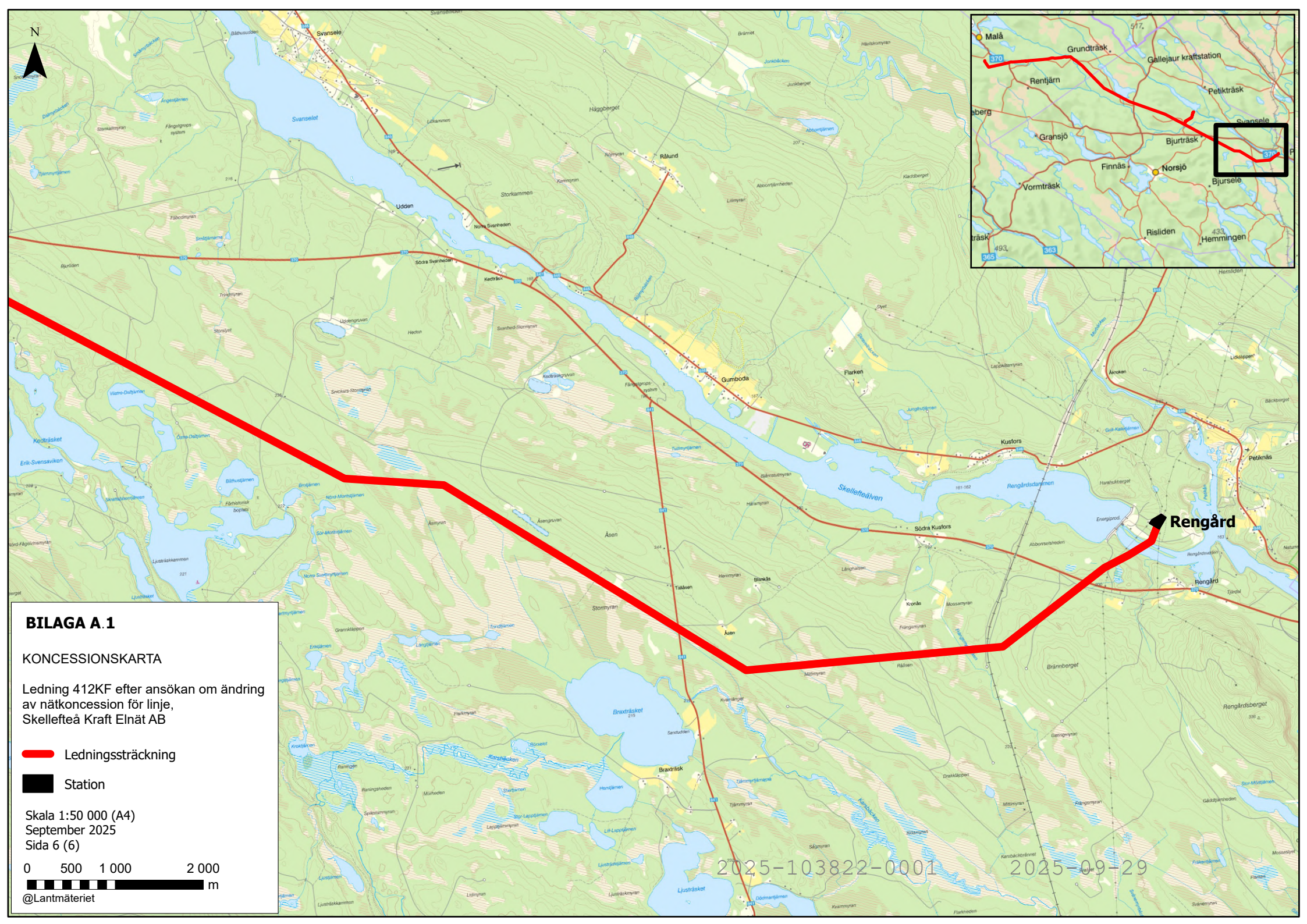
Skala 1:50 000 (A4)  
 September 2025  
 Sida 5 (6)

0 500 1 000 2 000  
 m

@Lantmäteriet

2025-103822-0001


2025-09-29



# BILAGA A.1


## KONCESSIONSKARTA

Ledning 412KF efter ansökan om ändring av nätkoncession för linje, Skellefteå Kraft Elnät AB

 Ledningssträckning

 Station

Skala 1:50 000 (A4)  
September 2025  
Sida 6 (6)



@Lantmäteriet

2025-103822-0001

2025-09-29